

Routenetwerken Noord-Holland

Verschillende partijen realiseren, beheren en onderhouden in Noord-Holland een groot routenetwerk om te wandelen, fietsen en varen. Goede routenetwerken en toegankelijke informatie nodigen uit om naar buiten te gaan. Wij stimuleren mensen meer te gaan wandelen, fietsen of varen. Iedereen heeft immers baat bij beweging.

Uitbreiding en vernieuwing Wandelnetwerk Noord-Holland

Wandelnetwerk Noord-Holland groeit steeds verder. In februari 2023 werd de regio Wandelnetwerk Zuid-Kennemerland feestelijk geopend en in andere delen van de provincie zijn uitbreidingen of vernieuwingen gedaan. Bij Station Krommenie-Assendelft is een nieuw startpunt geopend met vijf nieuwe wandelroutes. En in de gemeente Drechterland is de Cor Schipperpadroute uitgebreid richting Hoogkarspel. Ook is afgelopen jaar de planvorming voor Wandelnetwerk Noord-Holland op Texel gestart.

Nieuwe themaroutes

Wandelnetwerk Noord-Holland kent verschillende themaroutes; routes die verhalen vertellen over cultuur, historie en natuur. In Twiske-Waterland zijn vier routes in Laag-Holland verrijkt met verhalen in routeboekjes die gratis worden aangeboden op de website. In Spaarnwoude Park zijn twee Romeinse audiowandelroutes opgenomen in Wandelnetwerk Noord-Holland. Bij de Skibaan is een uniek startpunt geplaatst met een corten-stalen uitsnede van een Romein. De bewegwijzering is in thema gebracht met stickers van Romeinse helmen en onderweg kan men op diverse locaties via een QR-code de verhalen in de audioroute beluisteren.

Bebording voor E-bike route 'Langs de oevers van het Oer-IJ'

Dankzij een financiering van de recreatieschappen Alkmaarder- en Uitgeestermeer, Twiske-Waterland, Groengebied Amstelland, Spaarnwoude en een subsidie van de provincie Noord-Holland is de streekroute 'Langs de oevers van het Oer-IJ' nu bewegwijzerd met speciale Oer-IJ bebording. Op het laatste deel van traject vier en traject vijf, de oostelijke lus van Amsterdam Centraal tot het Buiten IJ, is geen Oer-IJ bewegwijzering beschikbaar. Hier volgt men op verzoek van de gemeente Amsterdam de handwijzers van het knooppuntennetwerk.

Rondje Diemerscheg

De gemeenten Amsterdam, Diemen en Gooise Meren, het waterschap Amstel, Gooi en Vecht en Staatsbosbeheer werken samen om de Diemerscheg te ontwikkelen tot een samenhangend groengebied. Onder andere via de fietsroute 'Rondje Diemerscheg' wil deze stuurgroep de Diemerscheg onder de aandacht brengen bij de inwoners van aanliggende woonkernen. Het Routebureau van Recreatie Noord-Holland heeft een concreet voorstel gemaakt, waarin geadviseerd is om de route op te nemen in het fietsroutenetwerk en een audioroute te ontwikkelen die de verhalen van de omgeving vertelt. De route wordt in 2024 gerealiseerd.



Fietsroutenetwerk Westfriesland en Noord-Kennemerland

De regio's Westfriesland en Alkmaar waren voorheen samengevoegd als één fietsregio: Fietsroutenetwerk Noord-Kennemerland en Westfriesland. Met de wijziging van de regionaam Noord-Kennemerland naar Regio Alkmaar is ook de gezamenlijke naamgeving van het fietsroutenetwerk opgesplitst. Voor beide regio's is daarom een eigen ontwerp knooppuntpaneel ontwikkeld in de huisstijl van het fietsroutenetwerk. De panelen worden gefaseerd vervangen.

Actualisatie Toeristische Overstappunten (TOP's)

De TOP's De Rijk en Klaas Hoorn waren sterk verouderd. In opdracht van het Recreatieschap Alkmaarder- en Uitgeestermeer is de informatie geactualiseerd. Om de leesbaarheid te verbeteren is op beide locaties een hoger model TOP teruggeplaatst. Vanuit het project voor de bebording van de Oer-IJ e-bike route zijn ook de TOP's Castricum, Pontplein, Buitenhuisen, Zwaansmeer en De Buitelanden geactualiseerd. Er is onder andere informatie over het Oer-IJ en de e-bike route opgenomen. De TOP's Zwaansmeer en De Buitelanden zijn daarbij ook vervangen door een hoger model.

Bewegwijzering fietsroute Westfrie Omringdijk geactualiseerd

Over de Westfrie Omringdijk loopt een volledig bewegwijzerde fietsroute van ongeveer 126 kilometer. In 2023 is de bewegwijzering geoptimaliseerd en de bebording waar nodig aangepast. Borden worden gefaseerd vervangen. Het resultaat is een aantrekkelijke gebruiksvriendelijke fietsroute tussen Alkmaar in het westen en Enkhuizen in het oosten, over de eeuwenoude dijk.

Revisie fietsroutenetwerk onderzocht

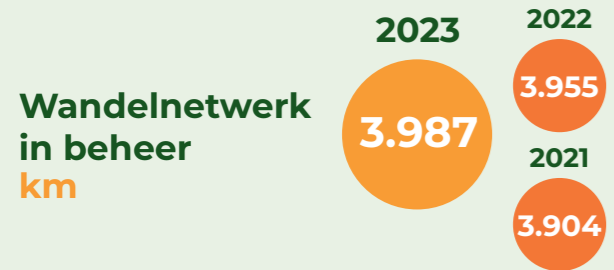
De fietsroutenetwerken in verschillende regio's van Noord-Holland zijn bijna 20 jaar oud en de filosofie voor de beleving van een fietsnetwerk is veranderd. In opdracht van Recreatie Noord-Holland en diverse recreatieschappen zijn in 2023 de mogelijkheden voor een revisie in kaart gebracht voor de regio's Amstelland en Meerlanden, Midden-Kennemerland en Laag-Holland. Op dit onderzoek is door belanghebbenden enthousiast gereageerd. In 2024 wordt de projectaanpak onderzocht, wat moet leiden tot een gedegen plan van aanpak.

Oproep routevrijwilligers Gooi & Vecht

In 2022 zijn het Fiets- en het Wandelnetwerk Gooi & Vecht opgeleverd. Visit Gooi & Vecht werkt als uitvoeringsorganisatie samen met de regiogemeenten en natuurorganisaties aan het beheer en onderhoud van de bewegwijzering van beide routenetwerken. Eind 2023 is een oproep uitgezet voor het werven van routevrijwilligers om in maart 2024 een inspectieronde uit te voeren op beide recreatieve routenetwerken. De respons hierop is enorm goed geweest en duidt op een grote betrokkenheid van de inwoners.

2023 facts & figures

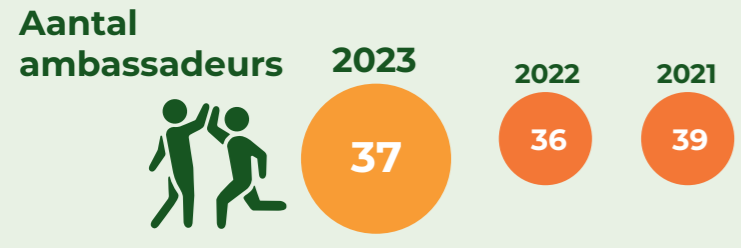
Wandelnetwerk Noord-Holland



f 10.096 i 4.018



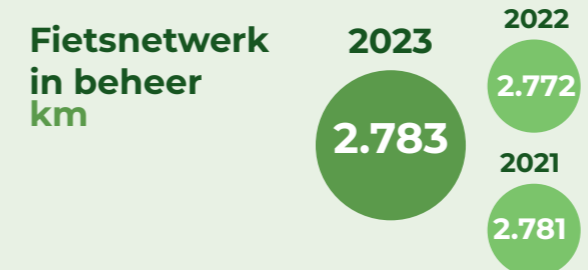
Noord-Hollandpad



Toeristische Overstappunten per regio



Fietsnetwerk Noord-Holland



Meldingen Meldpuntroutes.nl



Beheerder	2023	2022	2023	2022
-----------	------	------	------	------

Aantal meldingen

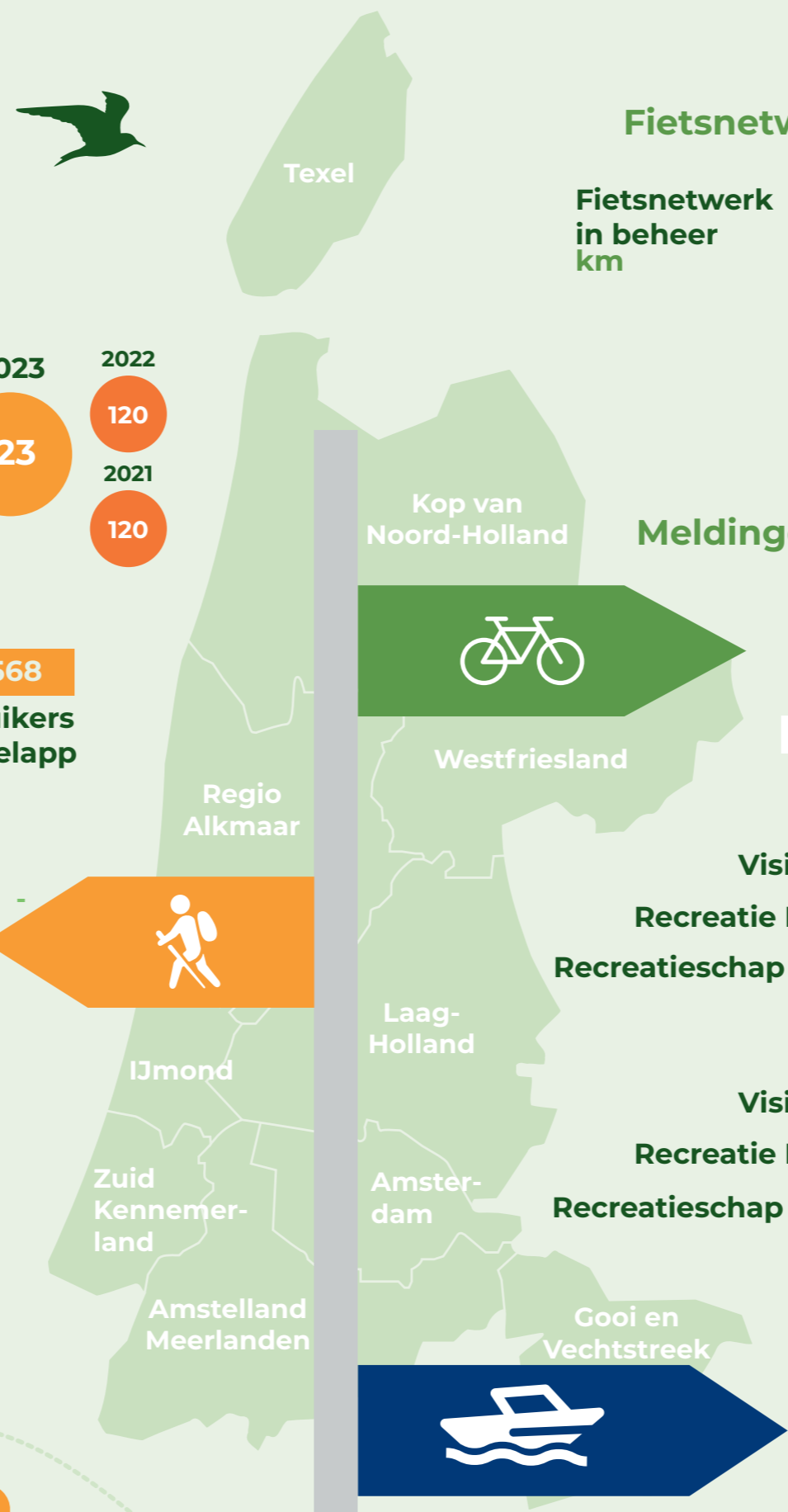
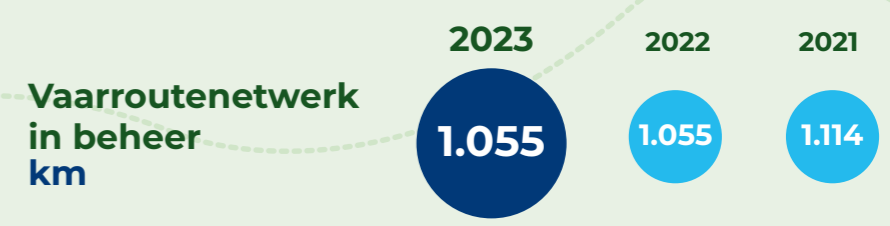
Beheerder	2023	2022	2023	2022
Visit Gooi & Vecht	19	21	26	37
Recreatie Noord-Holland	114	120	414	359
Recreatieschap Westfriesland	6	9	14	34

Gemiddeld oplossingstermijn (dagen)

Beheerder	2023	2022	2023	2022
Visit Gooi & Vecht	4	27	13	23
Recreatie Noord-Holland	7	4	9	8
Recreatieschap Westfriesland	1	3	3	3

Meldinformatie over het wandel- en fietsnetwerk op Texel en over het fietsnetwerk in Zuid-Kennemerland is bij ons onbekend.

Vaarnetwerk Noord-Holland



Dit is een uitgave van Routebureau Recreatie Noord-Holland in samenwerking met Recreatieschap Westfriesland, Visit Gooi & Vecht en met medewerking van de gemeenten in Noord-Holland.